



B e s c h l u s s
zu der Vorlage VSTV 2018/2923

**Straßenwidmung im B-Plangebiet LU 33 "Ehemaliges
Wasserwerk"**

Ergebnisse aus der Beratung der Gremien in Kurzfassung:

07.08.2018	FDL	SI/2284/2018	zugestimmt
23.08.2018	WSV	SI/2338/2018	zugestimmt
06.09.2018	Hauptausschuss	SI/2224/2018	zugestimmt
19.09.2018	STV Ludwigslust	SI/2225/2018	ungeändert beschlossen

Beschlusnummer:	BSTV 47-2018
19.09.2018	Stadtvertretung Ludwigslust

Beschluss:

Die Stadtvertretung beschließt die straßenrechtliche Widmung der Straßen im B-Plangebiet LU 33 „Ehemaliges Wasserwerk“ entsprechend dem § 7 des Straßen- und Wegegesetzes Mecklenburg-Vorpommern (StrWG M-V) vom 13. Januar 1993 (GVOBl. M-V 1993, S. 42), zuletzt geändert durch Artikel 1 des Gesetzes vom 07. Juni 2017 (GVOBl. M-V 2017, S. 106) gemäß nachfolgender Widmungsverfügung.

Die Lage der Straßenflächen ist im Übersichtsplan dargestellt. Die Widmungsverfügung und die Plananlage 1 sind Bestandteil des Beschlusses.

Widmungsverfügung

Gemäß § 7 des Straßen- und Wegegesetzes des Landes Mecklenburg-Vorpommern (StrWG M-V) vom 13. Januar 1993 (GVOBl. M-V, S. 42), zuletzt geändert durch Artikel 1 des Gesetzes vom 07. Juni 2017 verfügt die Stadt Ludwigslust als Träger der Straßenbaulast die Widmung für die in der Plananlage 1 dargestellten Planstraßen B und C sowie den zwischen den Baublockbezeichnung WA 2 und WA 3 dargestellten Geh- und Radweg für den öffentlichen Verkehr.

Die Planstraßen B und C werden gemäß § 3 Ziffer 3 Buchstabe a) StrWG M-V als Ortstraßen eingruppiert, da sie innerhalb des ausgewiesenen Baugebietes dem öffentlichen Verkehr wie folgt zu dienen bestimmt sind:

1. Planstraße B: Mischverkehrsfläche, Ausbaubreite: 7,70 m
Keine Einschränkungen von Benutzungsarten im Straßenverkehr.
2. Planstraße C: Mischverkehrsfläche, Ausbaubreite: 4,50 m
Keine Beschränkungen von Benutzungsarten im Straßenverkehr.

Der zwischen der Baublockbezeichnung WA 2 und WA 3 hergestellte Wegeabschnitt ist als selbständiger Geh- und Radweg mit einer Ausbaubreite von 3,00 m, ausschließlich dem Fußgänger- und Radfahrverkehr zu dienen bestimmt.
Er wird gemäß § 3 Ziffer 4 StrWG M-V als sonstige öffentliche Straße eingruppiert.

Die Widmung tritt am Tage nach ihrer Bekanntmachung in Kraft.

Rechtsbehelfsbelehrung:

Gegen diese Verfügung kann innerhalb eines Monats, gerechnet vom Tage nach der öffentlichen Bekanntmachung, bei der Stadt Ludwigslust, Der Bürgermeister, Schloßstraße 38, 19288 Ludwigslust, Widerspruch erhoben werden.

Die Unterlagen zur Verfügung und deren Begründung liegen bei der Stadt Ludwigslust, Fachbereich Stadtentwicklung und Tiefbau, Haus 2, Zimmer 109 zu den Sprechzeiten für jedermann zur Einsichtnahme aus.

Gemäß § 41 Abs. 4 Satz 3 Landesverwaltungsverfahrensgesetz Mecklenburg-Vorpommern (VwVfG M-V) gilt die Verfügung 2 Wochen nach der ortsüblichen Bekanntmachung als bekannt gegeben.


Abstimmungsergebnis: Gesetzliche Anzahl: 25 davon anwesend: 22


Ja-Stimmen:	22
Nein-Stimmen:	0
Enthaltungen:	0

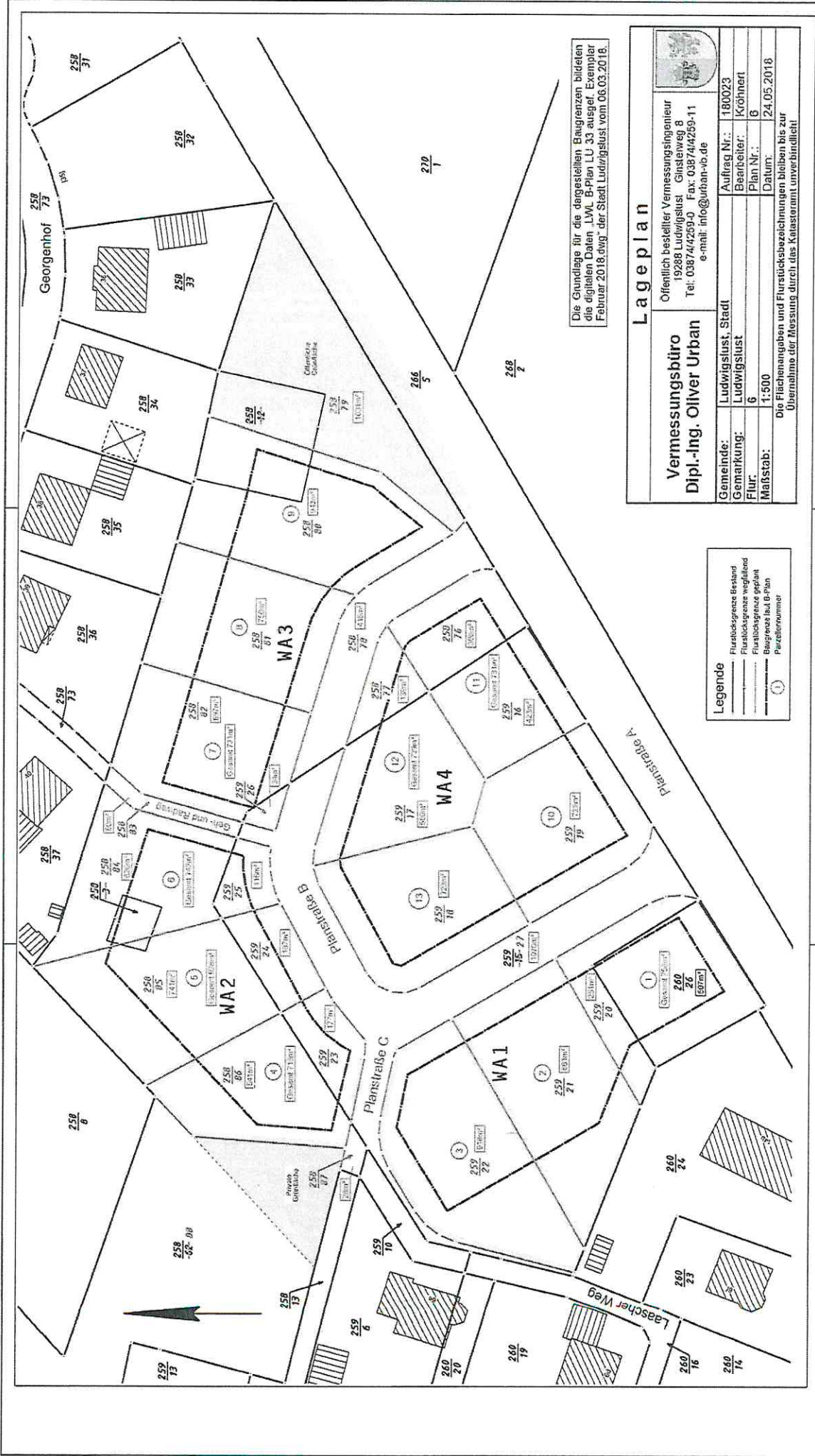
Gem. § 24 KV MV waren von der Beratung und Beschlussfassung ausgeschlossen: keiner

Ludwigslust, den 04. 10.2018

Stadt Ludwigslust


Reinhard Mach
Bürgermeister





Die Grundlage für die dargestellten Baugrenzen bilden die digitalen Daten „LWL B-Plan LU 33 ausgef. Exemplar Februar 2018.dwg“ der Stadt Ludwigslust vom 06.03.2018.

Lageplan

Vermessungsbüro Dipl.-Ing. Oliver Urban		Öffentlich bestellter Vermessungsingenieur 19288 Ludwigslust, Ginstenweg 8 Tel.: 03874/4259-0 Fax: 03874/4259-11 e-mail: info@urban-vo.de	
Gemeinde:	Ludwigslust, Stadt	Auftrag Nr.:	180023
Gemarkung:	6	Bearbeiter:	Köhnert
Flur:	6	Plan Nr.:	6
Maßstab:	1:500	Datum:	24.05.2018

Legende

	Flurstücksgrenze Bestand
	Flurstücksgrenze wogillend
	Flurstücksgrenze geplant
	Baugrenz laut B-Plan
	Parzellennummer

Die Flächenangaben und Flurstücksbezeichnungen bleiben bis zur Übernahme der Messung durch das Katasteramt unverbindlich!